







Τουριστικά Πακέτα της Ηπειρωτικής Χαλκιδικής

Οδηγός τσέπης



Με τη συγχρηματοδότηση της Ελλάδας και της Ευρωπαϊκής Ένωσης

Υπεύθυνος περιεχομένου:

ΑΝΑΠΤΥΞΙΑΚΗ ΧΑΛΚΙΔΙΚΗΣ Α.Ε.

Αναπτυξιακός Οργανισμός Τοπικής Αυτοδιοίκησης

T. 23710 24407 | 23710 24507 | 23710 22998

Παπαδιαμάντη 20, Πολύγυρος, Τ.Θ. 81, Τ.Κ. 63100

info@anetxa.gr

www.anetxa.gr

Αρμόδια Αρχή για το Πρόγραμμα Αγροτικής
Ανάπτυξης 2014-2020: Ειδική Υπηρεσία Διαχείρισης
Προγράμματος Αγροτικής Ανάπτυξης 2014-2020

Συνολική Επιμέλεια, Επιμέλεια κειμένων και Έκδοση του Οδηγού:

**ΕΤΑΜ ΑΝΩΝΥΜΗ ΕΤΑΙΡΕΙΑ ΣΥΜΒΟΥΛΕΥΤΙΚΩΝ
ΚΑΙ ΜΕΛΕΤΗΤΙΚΩΝ ΥΠΗΡΕΣΙΩΝ Α.Ε., ΕΤΑΜ Α.Ε.**


Γ.Παπανδρέου 5, Τ.Κ: 71306, Ηράκλειο Κρήτης

T. 2810361242 | info@etam.gr



www.cultintour.eu

Έκδοση: Ιούνιος 2023





ΠΑΚΕΤΑ



Πληροφορίες για την περιοχή



Η Περιφερειακή Ενότητα Χαλκιδικής καταλαμβάνει το μεγαλύτερο μέρος της ομώνυμης χερσονήσου της Μακεδονίας. Ο κύριος κορμός της καταλήγει σε τρεις μικρότερες χερσονήσους, αυτές της Κασσάνδρας, της Σιθωνίας και του Αγίου Όρους. Συνορεύει βόρεια με την Π.Ε. Θεσσαλονίκης, δυτικά βρέχεται από τον Θερμαϊκό Κόλπο, νότια από το Αιγαίο Πέλαγος και ανατολικά από τον Στρυμονικό Κόλπο και το Θρακικό Πέλαγος. Η έκτασή της είναι 2.918 km² και πρωτεύουσά της είναι η πόλη του Πολύγυρου.

Πυκνά δάση από πεύκους, βελανίδια, καστανιές, δημοφιλείς ορεινοί όγκοι (Χολομώντας, Άθως), ορεινά λιβάδια και εντυπωσιακά τοπία φυσικού κάλλους που συνδυάζουν βουνό και θάλασσα, θεσμοθετημένες περιοχές προστασίας με βάση την εθνική και τη διεθνή νομοθεσία, περιοχές ενταγμένες στο δίκτυο NATURA 2000, γαστρονομικοί πόροι και υποδομές,

σημαντικοί αρχαιολογικοί χώροι και μνημεία, εκτενής ακτογραμμή και ο μεγαλύτερος αριθμός γαλάζιων σημαίων σε παραλίες στην Ελλάδα, συνθέτουν τον προορισμό «Χαλκιδική».

Η Αυτόνομη Μοναστική Πολιτεία του Αγίου Όρους αποτελεί αυτοδιοίκητο τμήμα του ελληνικού κράτους που βρίσκεται στη Χερσόνησο του Άθω, την ανατολικότερη από τις τρεις χερσονήσους της Χαλκιδικής. Αποτελεί το 2ο σημαντικότερο θρησκευτικό τόπο των ορθόδοξων χριστιανών – μετά την Ιερουσαλήμ-και περιλαμβάνει 20 Ιερές Μονές, καταστήματα και υπηρεσίες. Επισκέψεις επιτρέπονται μόνο στους άνδρες σύμφωνα με τον Καταστατικό Χάρτη της Πολιτείας οι οποίες πραγματοποιούνται σε ετήσια βάση και καθόλη τη διάρκεια του χρόνου από πιστούς από όλο τον κόσμο μίας και αποτελεί ιδιαίτερα δημοφιλή θρησκευτικό προορισμό. Το 1988, περιλήφθηκε στον κατάλογο Μνημείων Παγκόσμιας Πολιτιστικής Κληρονομιάς της UNESCO, ενώ παράλληλα, η χερσόνησος είναι αναγνωρισμένη ως τοπίο καλλιτεχνικής αξίας. Η αθωνική πολιτεία, εκτός της σπουδαίας πολιτιστικής της αξίας, διαθέτει ένα παρθένο και μοναδικού κάλλους φυσικό περιβάλλον με μεγάλη ποικιλία φυτών (1.200 είδη) και ένα μωσαϊκό βλάστησης διαφόρων τύπων.

Στην περιοχή όπου δραστηριοποιείται η ΟΤΔ - Αναπτυξιακή Χαλκιδικής Α.Ε., στην «είσοδο» για το Άγιο Όρος, εντοπίζεται ιδιαίτερος πλούτος πολιτιστικού αποθέματος, τοπικής αρχιτεκτονικής και φυσικού κάλλους, με περιορισμένη ωστόσο αξιοποίηση και διασύνδεση με το τουριστικό της προϊόν.

Η ανάδειξη και αξιοποίηση των διαθέσιμων φυσικών και πολιτιστικών πόρων στις λιγότερο ανεπτυγμένες περιοχές με σημείο αναφοράς την ηπειρωτική Χαλκιδική, αποτελεί βασική επιδίωξη και προτεραιότητα της ΟΤΔ που αποτυπώνεται και στη Στρατηγική Τοπικής Ανάπτυξης.

Λίγα λόγια για τον Οδηγό

Ο οδηγός περιλαμβάνει δύο (2) «Πακέτα Διαδρομών» τεσσάρων (4) ημερών το καθένα (η 4η ημέρα είναι κοινή και για τα δύο πακέτα) που μπορούν να ακολουθηθούν ως σύνολο από την πρώτη ως την τελευταία ημέρα αλλά και μεμονωμένα ως ημερήσιες εκδρομές, ανάλογα πάντοτε, με την αφετηρία σας. Τα πακέτα διακοπών απευθύνονται σε ένα μεγάλο εύρος ταξιδιωτών: μεμονωμένους ή ομάδες (ενδεικτικά: ζευγάρια, οικογένειες με παιδιά ή χωρίς, φίλοι, συνεργάτες, κλπ.).

Παρέχει επίσης κάποιες επιπλέον πληροφορίες για: τα σημεία ενδιαφέροντος που περιλαμβάνονται στις διαδρομές, τα ωράρια λειτουργίας των μουσείων και των αρχαιολογικών χώρων, το κλίμα, φεστιβάλ & εκδηλώσεις που πραγματοποιούνται σε όλη τη διάρκεια του έτους, τα τοπικά προϊόντα και τη γαστρονομία της περιοχής. Συστήνεται παρόλα αυτά η αναζήτηση στο διαδίκτυο των παραπάνω πληροφοριών προς επιβεβαίωση, καθώς τα ωράρια μεταβάλλονται.

Οι διαδρομές που προτείνονται, καλύπτουν κατά βάση τμήμα της ηπειρωτικής Χαλκιδικής. Ωστόσο, περιλαμβάνουν και προτάσεις για δραστηριότητες σε παράκτιες περιοχές έτσι ώστε αφενός να καλύπτονται όλα τα γούστα και αφετέρου να δίνεται μία όσο το δυνατόν πληρέστερη εικόνα της περιοχής.

ΠΑΚΕΤΟ Α

1η μέρα

Αγία Αναστασία | Άγιος Πρόδρομος | Γεροπλάτανος | Αρναία

2η μέρα

Αρναία | Μεγάλη Παναγιά | Στάγειρα

3η μέρα

Βαρβάρα | Ολυμπιάδα (Αρχαία Στάγειρα) |
Στρατώνι | Ιερισσός (Αρχαία Άκανθος)

4η μέρα

Ουρανούπολη | Μονή Ζυγού | Τρυπητή | Αμμουλιανή



Στη Χαλκιδική, υπάρχει πλήθος αρχαιολογικών χώρων, μνημείων, μουσείων καθώς και σημαντικό ιστορικό πλαίσιο εν γένει (Αριστοτέλης, Μέγας Αλέξανδρος).

1η μέρα

Αγία Αναστασία | Γαλάτιστα | Βάβδος | Πολύγυρος

2η μέρα

Ιστορικό κέντρο Πολυγύρου | Ταξιάρχης | Όλυνθος

3η μέρα

Ορμύλια | Μεταγγίτσι | Ιερισσός (Αρχαία Άκανθος)

4η μέρα

Ουρανούπολη | Μονή Ζυγού | Τρυπητή | Αμμουλιανή

ΠΑΚΕΤΟ Β

1α

1η μέρα

Αγία Αναστασία
Άγιος Πρόδρομος
Γεροπλάτανος
Αρναία

2α

2η μέρα

Αρναία
Μεγάλη Παναγιά
Στάγειρα

3α

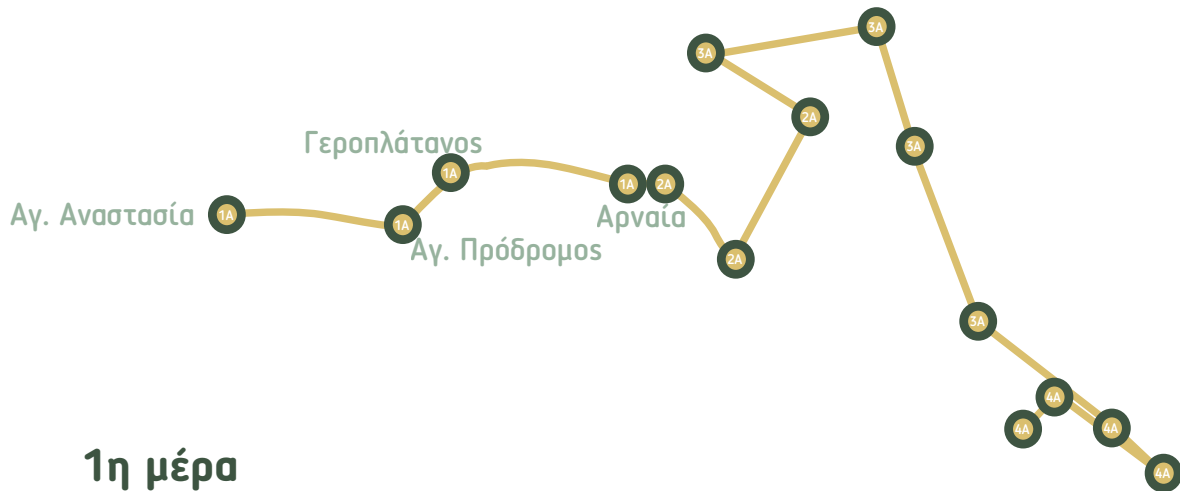
3η μέρα

Βαρβάρα
Ολυμπιάδα (Αρχαία Στάγειρα)
Στρατώνι
Ιερισσός (Αρχαία Άκανθος)

4α

4η μέρα

Ουρανούπολη
Μονή Ζυγού
Τρυπητή
Αμμουλιανή



1η μέρα

ΠΑΚΕΤΟ Α

Αγία Αναστασία

Άγιος Πρόδρομος
Γεροπλάτανος
Αρναία

Ξεκινώντας την περιήγησή σας στη Χαλκιδική, μπορείτε να επισκεφθείτε τη Σταυροπηγιακή Μονή της **Αγίας Αναστασίας** της Φαρμακολύτριας. Η μονή αποτελεί μία από τις σημαντικότερες και ιστορικότερες της Μακεδονίας. Περπατήστε εντός της και θαυμάστε το μεγαλείο της.

Εν συνεχεία, σε απόσταση 20', έχετε τη δυνατότητα να επισκεφθείτε τον **Άγιο Πρόδρομο** στους πρόποδες του όρους Χολομώντα, ένα χωριό ιδιαίτερα δημοφιλές για το σουβλάκι από ντόπιο κρέας της περιοχής, μιας και αρκετοί από τους κατοίκους του ασχολούνται με την κτηνοτροφία. Πριν καθίσετε για φαγητό, περπατήστε στη γραφική του πλατεία, θαυμάστε το ποτάμι Ρεσενικιώτη (ή Ολύνθιο) που το διασχίζει και επισκεφθείτε το μεταβυζαντινό ξωκλήσι του Αγίου Προδρόμου. Μην παραλείψετε, εκτός από σουβλάκια να δοκιμάσετε τα τοπικά γλυκά και το μέλι.

Αγία Αναστασία

Άγιος Πρόδρομος
Γεροπλάτανος
Αρναία





Αφού ολοκληρώσετε τη βόλτα σας στον Άγιο Πρόδρομο, οδηγήστε για περίπου 10' μέχρι τον **Γεροπλάτανο**. Ο οικισμός πήρε το όνομά του από ένα υπεραιώνιο πλατάνι που βρίσκεται στην πλατεία και δίκαια αποτελεί ένα από τα σημαντικότερα αξιοθέατα στην περιοχή. Το δέντρο είναι πολύ εντυπωσιακό εξαιτίας του μεγέθους και της ηλικίας του, που εκτιμάται ότι φτάνει τα 800 χρόνια. Έχει ύψος 20 μέτρα κι ο κορμός του έχει περίμετρο 15 μέτρα, ενώ στη ρίζα του υπάρχει μια πηγή. Θεωρείται ένα από τα μεγαλύτερα πλατάνια στην Ελλάδα και έχει ανακηρυχθεί διατηρητέο μνημείο της φύσης¹.

Για την ολοκλήρωση της 1ης μέρας, σε απόσταση 20' από τον Γεροπλάτανο, καταλήγετε στην **Αρναία**, όπου μπορείτε να διανυκτερεύσετε.

Αγία Αναστασία
Άγιος Πρόδρομος
Γεροπλάτανος
Αρναία

1 Διατηρητέα μνημεία της φύσης ονομάζονται προστατευόμενες φυσικές περιοχές σύμφωνα με το Νομοθετικό Διάταγμα 86 του 1969 όπως τροποποιήθηκε με το ΝΔ 996 του 1971 και αντικαταστάθηκε από το Νόμο 998/1979. Είναι περιοχές δημόσιες ή ιδιωτικές που έχουν φυσικά χαρακτηριστικά μεγάλης οικολογικής αξίας.

1α

1η μέρα

Αγία Αναστασία
Άγιος Πρόδρομος
Γεροπλάτανος
Αρναία

2α

2η μέρα

Αρναία
Μεγάλη Παναγιά
Στάγειρα

3α

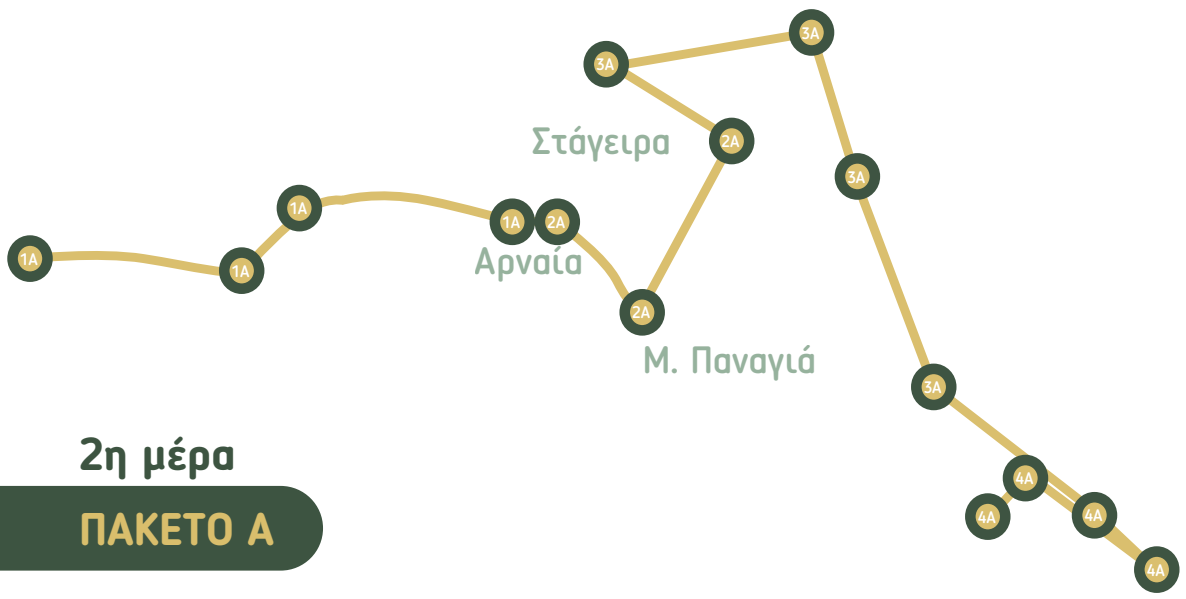
3η μέρα

Βαρβάρα
Ολυμπιάδα (Αρχαία Στάγειρα)
Στρατώνι
Ιερισσός (Αρχαία Άκανθος)

4α

4η μέρα

Ουρανούπολη
Μονή Ζυγού
Τρυπητή
Αμμουλιανή



2η μέρα

ΠΑΚΕΤΟ Α

Η **Αρναία** αποτελεί ένα από τα ομορφότερα ορεινά χωριά της Μακεδονίας- κτισμένο σε προνομιακή θέση, με άφθονο τρεχούμενο νερό προερχόμενο από τα βουνά, και περιτριγυρισμένο από καταπράσινα δάση.

*Στο πλαίσιο υλοποίησης του Διακρατικού Προγράμματος Cult In Tour, πραγματοποιήθηκε σχολικός διαγωνισμός μεταξύ των Γυμνασίων της περιοχής (Φεβρουάριος 2023), στον οποίο οι μαθητές του Γυμνασίου της Αρναίας ανέδειξαν τον οικισμό τους ως σημείο πολιτιστικού, ιστορικού και περιβαλλοντικού ενδιαφέροντος- σημείο υπεροχής, που μπορεί να συμβάλλει στην αναβάθμιση και την προβολή του τουριστικού προϊόντος της ενδοχώρας της Π.Ε Χαλκιδικής. Ειδικότερα, ως ξεχωριστά σημεία της περιοχής αναδείχθηκαν: το λαογραφικό μουσείο, ο ναός του Αγίου Στεφάνου, των Αγίων Αναργύρων, το δημοτικό σχολείο, το σιντριβάνι στη μικρή πλατεία με το γραφικό ανθοπωλείο και η αναβίωση του εθίμου «Κούτσμανος» που έχει τις ρίζες του στην Τουρκοκρατία.



Αρναία

Μεγάλη Παναγιά
Στάγειρα



Κουβέρτες, χαλιά τοίχου, τραπεζομάνηλα, κιλίμια και χαλιά με περίτεχνα σχέδια – μαζί με εργαλεία – είναι κάποια από τα εκθέματα που παρουσιάζονται στο μουσείο υφαντικής Αρναίας. Στο μουσείο, παρουσιάζεται ο πατροπαράδοτος τρόπος βαφής που γινόταν με χρώματα φυτικής προέλευσης από μούρα, τσόφλια από καρύδια, φλούδες από κρεμμύδια και παντζάρια.

Τι μπορείτε να κάνετε στο ομορφότερο χωριό της Χαλκιδικής

- » Να περιηγηθείτε στον οικισμό και να ενημερωθείτε για την πλούσια ιστορία του. Οι ντόπιοι κάτοικοι καθώς και ο Πρόεδρος της Κοινότητας είναι πρόθυμοι για ξενάγηση.
- » Να πιείτε καφέ ή να φάτε στην πλατεία Αριστοτέλους που διαθέτει μοντέρνα αλλά και παραδοσιακά καφέ και ξύρους εστίασης.
- » Να επισκεφθείτε την εκκλησία του Αγίου Στεφάνου, τμήματα του δαπέδου της οποίας έχουν κατασκευαστεί από γυαλί κι έτσι μπορείτε να θαυμάσετε αρχαιότητες ανεκτίμητης ιστορικής αξίας που ανακαλύφθηκαν μετά από εργασίες που ακολούθησαν την καταστροφική πυρκαγιά της εκκλησίας το 2005.
- » Να επισκεφθείτε το Ιστορικό και Λαογραφικό Μουσείο καθώς και το Μουσείο Υφαντικής.

- » Να περπατήσετε στο άλσος της Αγίας Παρασκευής που βρίσκεται περίπου 1km μακριά βόρεια του οικισμού και είναι γεμάτο με βελανιδιές. Μπορείτε να κάνετε και πικ - νικ μιας και υπάρχουν τραπέζια και απολαυστική σκιά που προσφέρει η πυκνή φυλλωσιά των δέντρων.
- » Να δοκιμάσετε τα δημοφιλή τοπικά προϊόντα της περιοχής: μέλι, κρασί, μουντοβίνα (ΠΓΕ), τραχανά, κυλοπίτες, γλυκά του κουταλιού και μαρμελάδες.
- » Να επισκεφθείτε το μεγαλύτερο επισκέψιμο οινοποιείο της περιοχής (10' περίπου απόσταση από την Αρναία, στο Στανό) και να δοκιμάσετε ντόπιες και ξένες ποικιλίες που καλλιεργούνται στην περιοχή.

Χρήσιμες Πληροφορίες

ΑΡΝΑΙΑ

Κτισμένη αμφιθεατρικά σε υψόμετρο 600m στους πρόποδες του βουνού Χολομώντα, ξεχωρίζει, αφού συνδυάζει το πλούσιο φυσικό τοπίο με τα αναπαλαιωμένα αρχοντικά και τα φημισμένα τοπικά προϊόντα της.

Το 1987 χαρακτηρίστηκε από το Υπουργείο Πολιτισμού ως «ιστορικός τόπος». Πυρήνας του οικισμού είναι η κεντρική πλατεία γύρω από την οποία είναι συγκεντρωμένες δημόσιες υπηρεσίες, τράπεζες, καταστήματα, παραδοσιακά καφενεία και ταβέρνες.





ΙΣΤΟΡΙΚΟ - ΛΑΟΓΡΑΦΙΚΟ ΜΟΥΣΕΙΟ ΑΡΝΑΙΑΣ

Στο ισόγειο βρίσκεται η έκθεση αγροτικών τεχνουργημάτων, φωτογραφίες της περιόδου 1880-1950 και αντικείμενα καθημερινής χρήσης των ντόπιων καθώς και εργαλεία που χρησιμοποιούσαν στη μελισσοκομία, την οικοδομή και τους φούρνους. Στον ημιώροφο υπάρχει συλλογή ξυλουργικών εργαλείων, στον πρώτο όροφο αργαλειός και εργαλεία ύφανσης. Ξεχωρίζουν οι παραδοσιακές φορεσιές των ντόπιων καθώς και το δωμάτιο όπου αναπαρίσταται το εσωτερικό ενός παραδοσιακού σπιτιού της Αρναίας



Πληροφορίες επίσκεψης:

Καθημερινά: Δευτέρα – Κυριακή

Ώρες λειτουργίας: 10:00π.μ.- 14:00μ.μ.

Κόστος εισιτηρίων: 2€ άτομο | 1€ μαθητή / τρία

*δυνατότητα απογευματινής επίσκεψης για group κατόπιν τηλεφωνικής επικοινωνίας.

Τηλ. επικοινωνίας: +30 23723 50100, 50130, 50121

ΜΟΥΣΕΙΟ ΥΦΑΝΤΙΚΗΣ ΑΡΝΑΙΑΣ

Η υφαντική τέχνη, έχει μακράιωνη ιστορία στην περιοχή και αποτέλεσε μέχρι και πρόσφατα μία από τις σημαντικότερες ασχολίες των κατοίκων της Αρναίας, στενά συνδεδεμένη με την καθημερινότητά τους. Η καλλιτεχνική αξία της παραγωγής των υφαντών, την κατέστησε σημαντικό κέντρο υφαντικής τέχνης σε όλη την Ελλάδα. Στο μουσείο υπάρχουν αντικείμενα και εργαλεία υφαντικής (αργαλειός, ρόκα, κλπ.), καθώς και πλήθος υφαντών που αποδεικνύουν έμπρακτα τον τοπικό παραδοσιακό θησαυρό που σχετίζεται με την τέχνη αυτή.





Πληροφορίες επίσκεψης:

Καθημερινά εκτός Πέμπτης

Ώρες λειτουργίας: 10:00π.μ.- 18:00μ.μ.

Κόστος εισιτηρίων: 2€ άτομο | 1€ μαθητή / τρία
Παιδιά κάτω των 5 χρονών / κάρτα πολιτισμού
/ ΑμεΑ : δωρεάν

*δυνατότητα απογευματινής επίσκεψης για group
κατόπιν τηλεφωνικής επικοινωνίας

Τηλ. επικοινωνίας: +30 23723 51100, 5013



Αρναία
Μεγάλη Παναγιά
Στάγαιρα

Το χωριό **Μεγάλη Παναγιά**, 2ος προορισμός της διαδρομής, είναι δημοφιλές για το «Ιερό Προσκύνημα της μεγάλης Παναγίας» που βρίσκεται ανατολικά του χωριού στο 1,5km σε μία καταπράσινη τοποθεσία. Στην αυλή του προσκυνήματος και κάτω από το ναό, βρίσκεται ο χώρος του αγιάσματος της Παναγίας, με δροσερό τρεχούμενο νερό. Περπατήστε και θαυμάστε το περίφημο πέτρινο, τοξωτό γεφύρι, δροσιστείτε και πάρτε δυνάμεις για τη συνέχεια.





Σε 30' περίπου από τη Μ. Παναγιά, θα βρεθείτε στο **Άλσος του Αριστοτέλη στο χωριό Στάγειρα**, θεματικό πάρκο σε υψόμετρο 500m που δημιουργήθηκε το 2003 και παρουσιάζει τεράστιο ενδιαφέρον, αφού περιλαμβάνει πειραματικά όργανα που λειτουργούν βάσει των φυσικών νόμων που αναφέρονται στα συγγράμματα του μεγάλου φιλοσόφου Αριστοτέλη και κυρίως στο έργο του, τα «Φυσικά». Μπροστά από κάθε όργανο, υπάρχει πινακίδα που σας ενημερώνει για αυτό και δίνει οδηγίες για το πώς μπορεί να χρησιμοποιηθεί. Ανάμεσα στα όργανα, θα βρείτε πυξίδα, ηλιακό ρολόι, σφαίρες αδράνειας, υδροστρόβιλο, κ.ά. Μέσα από τα διαδραστικά όργανα, οι επισκέπτες έχουν τη δυνατότητα να κατανοήσουν τα διάφορα φυσικά φαινόμενα που καταγράφηκαν και παρατηρήθηκαν από τον ίδιο. Εκτός από το μεγάλο ενδιαφέρον που κρύβουν τα όργανα, το φυσικό περιβάλλον και η θέα από το άλσος, θα σας κόψουν την ανάσα. Σταθείτε στην άκρη του άλσους και θαυμάστε τον κόλπο της Ιερισσού και το Άγιο Όρος.

Αρναία
Μεγάλη Παναγιά
Στάγειρα

Χρήσιμες Πληροφορίες

Στο χώρο του άλσους θα δείτε, επίσης, τον Πύργο του Μαδέμ Αγά μαζί με το κονάκι του, που αποτελούσε το διοικητικό κέντρο των μεταλλείων της περιοχής των Σιδηροκαυσίων. Επίσης, στον ίδιο χώρο βρίσκεται ένα επιβλητικό άγαλμα του Αριστοτέλη που τον αναπαριστά, έργο του γλύπτη Νικόλα που τοποθετήθηκε στη συγκεκριμένη τοποθεσία το 1956, προκειμένου να τιμηθεί ο αρχαίος φιλόσοφος.

Αποτελεί δημοφιλή προορισμό με μεγάλη επισκεψιμότητα για μαθητές αλλά και επισκέπτες κάθε λογής, αφού υπολογίζεται ότι κάθε καλοκαίρι, το άλσος επισκέπτονται περισσότερα από 15.000 άτομα.



Πληροφορίες επίσκεψης:

Ανοικτό καθημερινά

Ώρες λειτουργίας: 09:00π.μ.- 19:30μ.μ.

Κόστος εισιτηρίων: 2€ άτομο | 1€ παιδιά από 6 – 18 ετών
1,5€ γκρουπ, οικογένειες από 4 άτομα και πάνω

Τηλ. επικοινωνίας: +30 23760 41327





Φεύγοντας από το άλσος, περάστε με προσοχή απέναντι για να δείτε το αποκατεστημένο λουτρό των Σιδηροκαυσίων, ένα από τα ωραιότερα μνημεία της Χαλκιδικής που θυμίζει πόσο σημαντική πόλη ήταν τα Σιδηροκάυσια προτού καταστραφεί κατά την επανάσταση του 1821.



ΕΚΔΗΛΩΣΗ – ΦΕΣΤΙΒΑΛ

ΑΡΝΑΙΑ

Μέλωμα του Χριστού



Χειμώνας

Δεκαήμερο πολιτιστικών εκδηλώσεων



Καλοκαίρι

Αρναία Κουζίνα



Καλοκαίρι

Πανηγύρι στο άλσος της Αγίας Παρασκευής (26/7)



Καλοκαίρι

ΜΕΓΑΛΗ ΠΑΝΑΓΙΑ

Εορτασμός Δεκαπενταύγουστου – Μεγάλη Παναγιά



Καλοκαίρι

ΤΟΠΙΑ ΕΞΑΙΡΕΤΙΚΗΣ ΦΥΣΙΚΗΣ ΟΜΟΡΦΙΑΣ
• Άλσος Αγίας Παρασκευής - Αρναία



1α

1η μέρα

Αγία Αναστασία
Άγιος Πρόδρομος
Γεροπλάτανος
Αρναία

2α

2η μέρα

Αρναία
Μεγάλη Παναγιά
Στάγειρα

3α

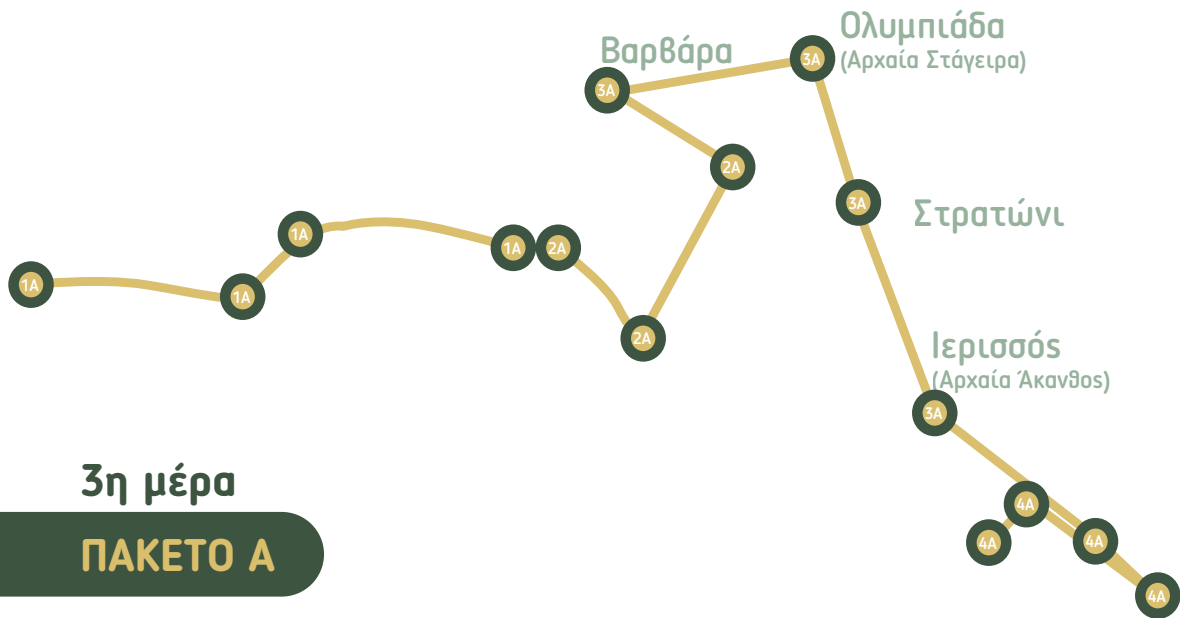
3η μέρα

Βαρβάρα
Ολυμπιάδα (Αρχαία Στάγειρα)
Στρατώνι
Ιερισσός (Αρχαία Άκανθος)

4α

4η μέρα

Ουρανούπολη
Μονή Ζυγού
Τρυπητή
Αμμουλιανή




Βαρβάρα

Ολυμπιάδα (Αρχαία Στάγεια)
Στρατώνι
Ιερισσός (Αρχαία Άκανθος)

Η μέρα ξεκινάει με πρώτο σταθμό το χωριό Βαρβάρα και τους καταρράκτες του. Συγκεκριμένα, μεταξύ των χωριών Βαρβάρας και Ολυμπιάδας, στο πυκνό δάσος Κηπουρίστρας που περιλαμβάνει ίταμους, οξιές, βελανιδιές και καστανιές, βρίσκονται οι **καταρράκτες της Βαρβάρας**. Οι καταρράκτες είναι δύο – ένας αριστερά και ένας δεξιά – και είναι εύκολα προσβάσιμοι μέσω των μονοπατιών που υπάρχουν. Περιηγηθείτε, δροσιστείτε και αν βρεθείτε στην περιοχή στις αρχές Αυγούστου, μη χάσετε το ετήσιο μουσικό φεστιβάλ που πραγματοποιείται εντός του χωριού. Μην παραλείψετε επίσης να πάρετε τοπικά προϊόντα και γλυκά από τον αγροτουριστικό συνεταιρισμό γυναικών Βαρβάρας.





Κάθε χρόνο, 7 Ιουλίου διοργανώνονται διάφορες εκδηλώσεις με δημοφιλέστερη τη γιορτή του «Μυδιού» που προσελκύει επισκέπτες από την Ελλάδα και το εξωτερικό.

Βαρβάρα
Ολυμπιάδα (Αρχαία Στάγειρα)
 Στρατώνι
 Ιερισσός (Αρχαία Άκανθος)

Επόμενος σταθμός της διαδρομής σας είναι η **Ολυμπιάδα**, που γειτνιάζει με τα Αρχαία Στάγειρα, γενέτειρα του φιλοσόφου Αριστοτέλη και πήρε το όνομά της από τη μητέρα του Μεγάλου Αλεξάνδρου. Το χωριό, είναι κτισμένο κατά μήκος της παραλίας και στις δυτικές παρυφές του οικισμού μπορείτε να θαυμάσετε τα επιβλητικά βουνά.

Στην Ολυμπιάδα, μπορείτε να καταλήξετε και για φαγητό. Φημίζεται για τα μύδια της που είναι διάσημα για τη γεύση τους και μπορείτε να τα απολαύσετε στις ψαροταβέρνες που βρίσκονται πάνω στην όμορφη παραλία της. Μπορείτε επίσης να περπατήσετε κατά μήκος της παραλίας και αν είναι καλοκαίρι, μπορείτε να κολυμπήσετε στην υπέροχη πλαζ που διαθέτει.



Τα Αρχαία Στάγειρα ελκύουν εκτός από αρχαιολάτρες και πεζοπόρους, επισκέπτες που ενδιαφέρονται για το περιβάλλον και τη βοτανική περιήγηση, αφού αποτελούν τμήμα του - μήκους 15km - Αριστοτελικού Περιπάτου. Τον Αριστοτελικό Περιπάτο μπορείτε να τον αναζητήσετε διαδικτυακά.

Η περιήγησή σας συνεχίζεται με μετάβαση στα **Αρχαία Στάγειρα** - το σημαντικότερο αρχαιολογικό χώρο της Χαλκιδικής και γενέτειρα (384 π.Χ.) του Αριστοτέλη. Η ξενάγηση – περιήγηση στον αρχαιολογικό χώρο, απαιτεί περίπου 3 ώρες περπάτημα και θα σας δώσει την ευκαιρία να βαδίσετε στις γειτονιές όπου έβρασε τα παιδικά του χρόνια και μικρό μέρος της ενήλικης ζωής του ο Αριστοτέλης. Η πόλη των Σταγείρων, ιδρύθηκε τον 7ο αιώνα π.Χ από Ίωνες της Ανδρού.

Κατά τη διάρκεια της περιήγησης, μπορείτε να θαυμάσετε την ακρόπολη – στην κορυφή του νότιου λόφου – την αγορά – το πολιτικό κέντρο της πόλης στην οποία συγκεντρώνονταν οι Σταγειρίτες για δημόσιες συζητήσεις, τα ερείπια των κτισμάτων της βόρειας πλευράς, ένα μικρό τμήμα του βυζαντινού τείχους, κατοικίες και το «Αριστοτέλειον», τον τάφο – ηρώο που τοποθετήθηκε η τέφρα του φιλοσόφου.



Τίπς για την περιήγηση στα Αρχαία Στάγειρα:

- » Φορέστε άνετα παπούτσια.
- » Φορέστε καπέλο και αντηλιακό - ειδικά αν πραγματοποιήσετε τη διαδρομή την άνοιξη ή το καλοκαίρι.
- » Βεβαιωθείτε ότι έχετε μαζί σας νερό καθώς δεν υπάρχει περίτερο / κίσκι, κλπ.
- » Να είστε προετοιμασμένοι για πολλά σκαλοπάτια και δύσβατα σημεία.
- » Λάβετε υπόψη σας ότι, καρότσια κάθε είδους, κινούνται δύσκολα στο χώρο.

Χρήσιμες Πληροφορίες

ΑΡΧΑΙΑ ΣΤΑΓΕΙΡΑ

Ο σημαντικότερος αρχαιολογικός χώρος της Χαλκιδικής, η πατρίδα του Αριστοτέλη, του μεγαλύτερου φιλοσόφου της αρχαιότητας και δασκάλου του μεγάλου Αλεξάνδρου βρίσκεται περίπου 500m νοτιοανατολικά του σημερινού χωριού της Ολυμπιάδας πάνω σε μία μικρή, ορεινή χερσόνησο που ονομάζεται «Λισιότιπη». Ιδρύθηκαν το 7ο αιώνα π.Χ. από Ίωνες αποίκους που έφθασαν από την Άνδρο αναζητώντας μεταλλοφόρα κοιτάσματα και υπήρξαν ανεξάρτητη πόλη με δικό της νόμισμα.



Πληροφορίες επίσκεψης:

Τετάρτη – Δευτέρα (Τρίτη κλειστά)
Ώρες λειτουργίας: 08:30π.μ.- 16:00π.μ.

Βαρβάρα
Ολυμπιάδα (Αρχαία Στάγειρα)
Στρατώνι
Ιερισσός (Αρχαία Άκανθος)

Πριν την Ιερισσό, κάντε μία στάση στο **Στρατώνι**, χωριό κτισμένο στο μυχό του κόλπου της Ιερισσού, με πλούσια μεταλλευτική δραστηριότητα. Η μεγάλη ιστορία του χωριού αντικατοπτρίζεται στα σημαντικά αρχαιολογικά ευρήματα, κάποια εκ των οποίων φιλοξενούνται στο αρχαιολογικό μουσείο του Πολυγύρου. Αν βρεθείτε εκεί το καλοκαίρι, μπορείτε να επισκεφθείτε εύκολα την προσβάσιμη παραλία που διαθέτει και γαλάζια σημαία.






Πριν επισκεφθείτε το Άγιο Όρος, κάντε μία στάση στο πολιτιστικό κέντρο Ιερισσού όπου προβάλλεται 3D ταινία για την αθωνική πολιτεία. Εντός του κέντρου στεγάζεται και το λαογραφικό μουσείο Ιερισσού.

Τηλ. επικοινωνίας:
+30 23770 21130

Στη συνέχεια, μεταβείτε στην **Ιερισσό** – το παλαιότερο και μεγαλύτερο χωριό του Δήμου Αριστοτέλη που αποτελεί ιστορικά, συνέχεια της αρχαίας Ακάνθου. Ο οικισμός, κτίστηκε εκ νέου όταν ισοπεδώθηκε ο αρχικός, μετά τον καταστροφικό σεισμό του 1932 και όπως απέδειξαν οι ανασκαφές, είναι κτισμένος πάνω στο αρχαίο νεκροταφείο της Ακάνθου. Αποτελεί δημοφιλές θέρετρο της ευρύτερης περιοχής, με σύγχρονες τουριστικές υποδομές, βραβευμένες παραλίες και περιποιημένο παραλιακό μέτωπο στο οποίο μπορείτε να κάνετε τη βόλτα σας και να απολαύσετε τον καφέ σας. Η περιοχή φημίζεται για τα καρνάγια της, που αποτελούν αναπόσπαστο κομμάτι της πολιτιστικής της κληρονομιάς και τα οποία αξίζει να επισκεφθείτε.

Βαρβάρα
Ολυμπιάδα (Αρχαία Στάγειρα)
Στρατώνι
Ιερισσός (Αρχαία Άκανθος)





Βαρβára
Ολυμπιάδα (Αρχαία Στάγειρα)
Στρατώνι
Ιερισσός (Αρχαία Άκανθος)

Κλείστε την 3η ημέρα του 1ου Πακέτου με περιήγηση στην **Αρχαία Άκανθο**, πόλη της αρχαίας Μακεδονίας που ιδρύθηκε στα μέσα του 7ου αιώνα π.Χ. από Ίωνες αποίκους της Άνδρου και λέγεται ότι πήρε το όνομά της είτε από τα πολλά αγκάθια της περιοχής είτε από τον ακανθοειδή σχηματισμό της οχύρωσης. Τα ίχνη της ξεκινούν από την παραλία της Ιερισσού όπου σώζονται απομεινάρια του κρηπιδώματος του αρχαίου λιμανιού, ωστόσο δεν έχει πραγματοποιηθεί συστηματική ανασκαφή σε αντίθεση με τη νεκρόπολή της, η έρευνα για την οποία ξεκίνησε το 1973 και μέχρι σήμερα έχουν καταγραφεί πάνω από 600 τάφοι. Περπατήστε κατά μήκος της αρχαίας πόλης και θαυμάστε την πόλη από τους λόφους πάνω στους οποίους είναι κτισμένη.





Χρήσιμες Πληροφορίες

ΑΡΧΑΙΑ ΑΚΑΝΘΟΣ

Η αρχαία Άκανθος υπήρξε κορυφαία πόλη- λιμάνι της ανατολικής Χαλκιδικής και μία από τις σημαντικότερες της Μακεδονίας. Βρίσκεται σε προνομιακή θέση μεταξύ δύο θαλάσσιων ακτών – δίπλα στην Ιερισσό και στον οδικό άξονα προς Ουρανούπολη – Άγιο Όρος, ενώ απλωνόταν σε τρεις λόφους, αυτούς του όρους Στρατονικού. Αναπτύχθηκε γύρω στα μέσα του 7ου αιώνα π.Χ. και έγινε γνωστή από την ευρεία κυκλοφορία των νομισμάτων της κατά την αρχαιότητα. Ο περίπατος που προσφέρεται στους τρεις λόφους που εκτείνονταν η αρχαία Άκανθος είναι εκπληκτικός ιδιαίτερα κατά τη διάρκεια της άνοιξης που ο τόπος είναι καταπράσινος.



ΕΚΔΗΛΩΣΗ — ΦΕΣΤΙΒΑΛ

ΒΑΡΒΑΡΑ

Ετήσιο μουσικό φεστιβάλ



ΣΤΑΓΕΙΡΑ

«Μουσικές διαδρομές» υπό το φως
της πανσελήνου σε αρχαιολογικούς χώρους




ΟΛΥΜΠΙΑΔΑ

Γιορτή του μυδιού (7/7)



ΣΤΡΑΤΩΝΙ

«Παραμυθοχώρα» Στρατωνίου



ΓΥΝΑΙΚΕΙΟΙ ΣΥΝΕΤΑΙΡΙΣΜΟΙ

- Σύλλογος γυναικών Βαρβάρας
- Σύλλογος γυναικών Στανού



ΤΟΠΙΑ ΕΞΑΙΡΕΤΙΚΗΣ ΦΥΣΙΚΗΣ ΟΜΟΡΦΙΑΣ

- Καταράκτες Βαρβάρας - Ολυμπιάδα



1α

1η μέρα

Αγία Αναστασία
Άγιος Πρόδρομος
Γεροπλάτανος
Αρναία

2α

2η μέρα

Αρναία
Μεγάλη Παναγιά
Στάγειρα

3α

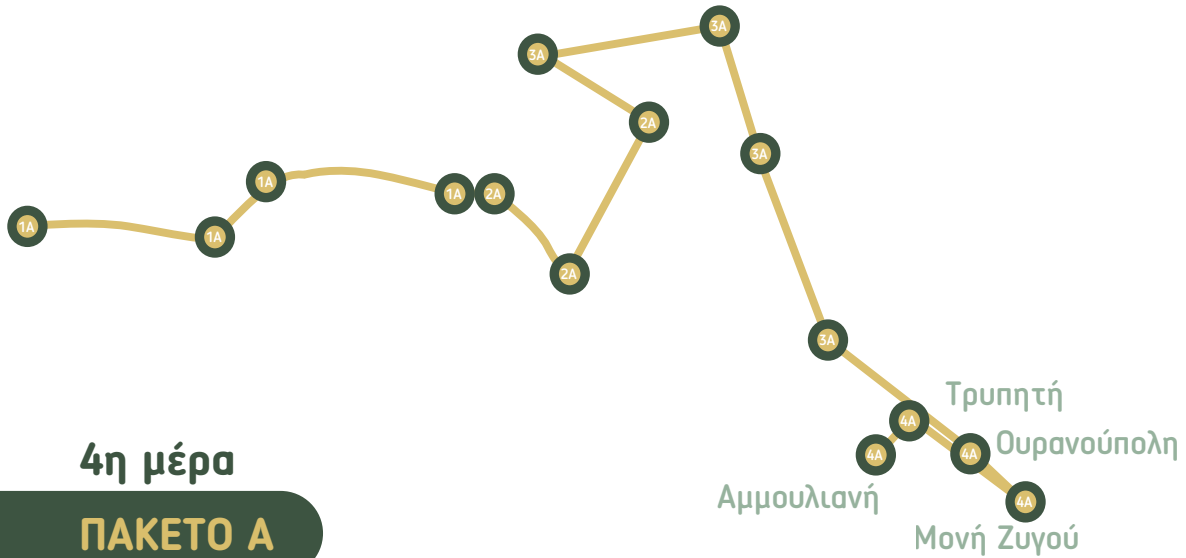
3η μέρα

Βαρβάρα
Ολυμπιάδα (Αρχαία Στάγειρα)
Στρατώνι
Ιερισσός (Αρχαία Άκανθος)

4α

4η μέρα

Ουρανούπολη
Μονή Ζυγού
Τρυπητή
Αμμουλιανή



Ξεκινήστε την ημέρα σας από την **Ουρανούπολη**, το τελευταίο χωριό της Χαλκιδικής πριν τη μοναστική πολιτεία. Απολαύστε το μπάνιο σας στις πεντακάθαρές παραλίες με τη χρυσαφένια άμμο – αν φυσικά βρεθείτε εκεί το καλοκαίρι. Επισκεφθείτε απαραίτητα τον Πύργο Προσφορίου (Βυζαντινός Πύργος Ουρανούπολης), κτίσμα του 12ου αιώνα, το μεγαλύτερο και καλύτερα διατηρημένο Πύργο της Χαλκιδικής. Στο ισόγειο του Πύργου, φιλοξενείται έκθεση με αρχαιότητες από την προχριστιανική και χριστιανική Χαλκιδική, ενώ ο πάνω όροφος είναι αφιερωμένος στους πρόσφυγες της Ουρανούπολης και το ζεύγος Loch που έζησε στον πύργο από το 1928 και συμπαραστάθηκε για πολλές δεκαετίες στους Μικρασιάτες πρόσφυγες που εγκαταστάθηκαν εκεί.



Ουρανούπολη

Μονή Ζυγού
Τρυπητή
Αμμουλιανή



Ο Πύργος είναι ανοικτός για το κοινό καθημερινά πλην της Τρίτης, από τις 08:30 - 16:00 και η είσοδος είναι 2€.



Πληροφορίες επίσκεψης:

Τηλ: +30 23770 71389

ΜΟΥΣΕΙΟ ΠΥΡΓΟΥ ΟΥΡΑΝΟΥΠΟΛΗΣ

Στον Πύργο της Ουρανούπολης – κτίριο του 18ου αιώνα – φιλοξενείται η χριστιανική έκθεση Ουρανούπολης. Ειδικότερα, στον πρώτο όροφο του Πύργου εκτίθενται φορητές εικόνες χρονολογημένες από το 18ο ως και τον 20ο αιώνα, προερχόμενες από διάφορα μοναστήρια και εκκλησίες της Χαλκιδικής. Στο δεύτερο όροφο, παρουσιάζονται χριστιανικά ευρήματα από τις ανασκαφές που έγιναν στην περιοχή, ενώ ιδιαίτερη προσοχή προσελκύει μία εικόνα της Παναγίας και του Χριστού που χρονολογείται στο 1728.






Χρήσιμες Πληροφορίες

ΒΥΖΑΝΤΙΝΟΙ ΠΥΡΓΟΙ ΣΤΗΝ ΠΕΡΙΟΧΗ

Οι πύργοι στη Χαλκιδική είναι πολλοί και διάσπαρτοι και σύμφωνα με μαρτυρίες, το 14ο αιώνα υπήρχαν περισσότεροι από 70, πολλοί από τους οποίους πολυώροφοι, που επιβάλλονταν στο τοπίο εξαιτίας του όγκου και του ύψους τους. Σήμερα, διασώζονται μόνο 27, είτε σε καλή κατάσταση είτε σε ερειπιώδη μορφή.

Πύργοι Χαλκιδικής

- » Πύργος Πυργαδικίων
- » Πύργος Κουτσακίου Ιερισσού
- » Μονή Ζυγού - Φραγκόκαστρο Ουρανούπολης
- » Πύργος Προσφορίου (Βυζαντινός Πύργος Ουρανούπολης)
- » Μεσαιωνικό διατείχιμα στα αρχαία Στάγειρα
- » Πύργος Ξυλοποτάμου Ιερισσού
- » Μεσαιωνικό Κάστρο Ιερισσού
- » Σισηροκαύσια (Στάγειρα)
- » Πύργοι Μαριανών Ολύμβου
- » Υδρόμυλοι Πολυγύρου, Μεταγγιτσίου



Ουρανούπολη
Μονή Ζυγού
Τρυπητή
Αμμουλιανή

Στα 2km ανατολικά της Ουρανούπολης και μόλις 40m έξω από τη σημερινή οριογραμμή του Αγίου Όρους, βρείτε τη **Μονή Ζυγού**, ένα παλιό αγιορείτικο μοναστήρι που ιδρύθηκε στα μέσα του 10ου αιώνα και καταστράφηκε λίγο πριν το 1198.

Περπατήστε παραλιακά μέχρι εκεί, εντός μίας διαδρομής που περνά μέσα από ελαιώνες και αμπελώνες. Θαυμάστε το κάστρο, τους πύργους και το καθολικό της μονής, στα δάπεδο του οποίου υπάρχουν εξαιρετικής τέχνης μαρμαροθετήματα. Αφού ολοκληρώσετε τη βόλτα σας στη μονή Ζυγού, επιστρέψτε στην Ουρανούπολη και δοκιμάστε φρέσκα ψάρια και θαλασσινά από την περιοχή.

Ακολουθώ και πριν τη μετάβασή σας στην **Τρυπητή**, με στόχο και τελικό προορισμό την Αμμουλιανή, κάντε ένα πέρασμα – μία στάση από τη Διώρυγα του Ξέρξη μιας και βρίσκεται στην ίδια ευθεία με την Τρυπητή.

Ουρανούπολη
Μονή Ζυγού
Τρυπητή
Αμμουλιανή

Χρήσιμες Πληροφορίες

Η Διώρυγα του Ξέρξη, αποτελεί το μεγαλύτερο τεχνικό έργο που πραγματοποιήθηκε στη Χαλκιδική κατά την αρχαία εποχή. Σύμφωνα με τον Ηρόδοτο, το 480 π.Χ., κατά τη διάρκεια του περσικού πολέμου, ο Ξέρξης διέταξε το άνοιγμα ενός καναλιού από την Άκανθο στη Θέρμη προκειμένου να αποφύγει τον κίνδυνο του αθωνικού περίπλους. Το έργο φαίνεται να αποτέλεσε μία προσπάθεια εντυπωσιασμού και επίδειξης εξουσίας προς τους κατοίκους της Χαλκιδικής. Παρόλο που είχαν γίνει λεπτομερείς αναφορές για τη διώρυγα από τον Ηρόδοτο και το Θουκυδίδη αποτέλεσε επίσης και αντικείμενο διαμάχης από τους ιστορικούς.

Σήμερα, δεν υπάρχει τίποτα στο τοπίο που να θυμίζει την τεράστια εκείνη, αρχαία κατασκευή εκτός από μία μικρή κοιλάδα στο κέντρο του ισθμού. Είναι ορατή από μεγάλο υψόμετρο, αφού το έδαφος της περιοχής έχει υποστεί υποχώρηση. Το 2008, Βρετανοί και Έλληνες μηχανικοί πραγματοποίησαν έρευνα που κατέδειξε την ακριβή τοποθεσία και το μέγεθος της διώρυγας.



Ουρανούπολη
Μονή Ζυγού
Τρυπητή
Αμμουλιανή

Για το πέρασμά σας στην **Αμμουλιανή** – το μικρό νησί εντός του κόλπου του Αγίου Όρους - πάρτε το ferry boat από την Τρυπητή και φτάστε σε περίπου ένα τέταρτο. Η Αμμουλιανή, αποτελεί τα τελευταία αρκετά χρόνια, έναν από τους απόλυτους ελληνικούς καλοκαιρινούς προορισμούς που έχει αποσπάσει διθυραμβικές κριτικές στο διεθνή τύπο. Παλαιότερα, ήταν δημοφιλής κυρίως σε «ψαγμένους», ντόπιους ταξιδιώτες από κοντινές περιοχές.


Τι μπορείτε να κάνετε στην Αμμουλιανή:

- » Διαλέξτε μια από τις παραλίες της με τα καταγάλανα νερά και τη λευκή άμμο που θα σας χαρίσουν την απόλυτη χαλάρωση. Οι Αλυκές είναι μία από τις πιο όμορφες και δημοφιλείς της παραλίες, απέναντι από τη χερσόνησο της Σιθωνίας. Νότια, βρίσκεται η Μεγάλη Άμμος και ανατολικά η παραλία του Αγίου Γεωργίου από όπου μπορείτε να αγναντέψετε την Ουρανούπολη.
- » Περιπατήστε γύρω από το λιμάνι και δείτε το παλιό της ναυπηγείο, γνωστό και ως «αρσανάς», στο οποίο οι Αγιορείτες προστάτευαν τις βάρκες τους από την κακοκαιρία.
- » Περιηγηθείτε στον οικισμό της.
- » Δοκιμάστε φρέσκο ψάρι σε μία από τις ψαροταβέρνες που βρίσκονται στη χώρα ή επί των παραλιών της.
- » Μπειτε σε ένα βαρκάκι και κατευθυνθείτε στα Δρένια – το σύμπλεγμα των 6 μικροσκοπικών νησιών της περιοχής, γνωστά και ως Γαϊδουρονήσια – κολυπήστε, ή περάστε ανάμεσά τους με κανό.



Τίπς για την Αμμουλιανή:

- » Η καλύτερη περίοδος για να την επισκεφτεί κανείς είναι από τον Απρίλη έως και τον Οκτώβρη.
- » Για λιγότερο κόσμο και αποφυγή της υπερβολικής ζέστης, οι πρώτοι μήνες του καλοκαιριού και του φθινοπώρου είναι ιδανικοί.
- » Το κόστος για τη μετάβαση με το ferry boat είναι στα 3,5€ για τους επιβάτες στα 10€ για τα αυτοκίνητα.
- » Το ταξίδι από την Τρυπητή διαρκεί περίπου 15'.



ΕΚΔΗΛΩΣΗ – ΦΕΣΤΙΒΑΛ

ΑΜΜΟΥΛΙΑΝΗ

Γιορτή του ψαρά



Καλοκαίρι

ΙΕΡΙΣΣΟΣ

Εκδηλώσεις στο Μαύρο Αλώνι



Άνοιξη


Πανηγύρι με κουρμπάνι



Καλοκαίρι



Εφόσον έχετε ολοκληρώσει την 4ήμερη περιήγησή σας στη βόρεια Χαλκιδική, προτείνεται να επισκεφτείτε το Άγιο Όρος.



18

1η μέρα
Αγία Αναστασία
Γαλάτιστα
Βάβδος
Πολύγυρος

28

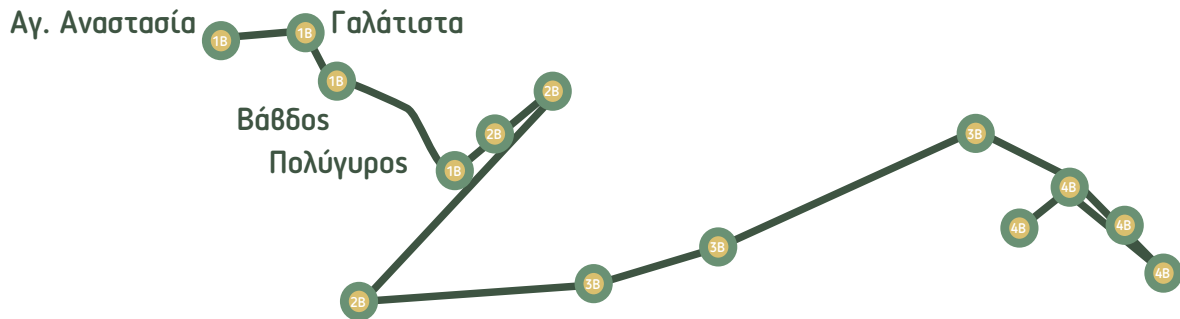
2η μέρα
Ιστορικό κέντρο Πολυγύρου
Ταξιάρχης
Όλυθος

38

3η μέρα
Ορμύλια
Μεταγγίτσι
Ιερισσός (Αρχαία Άκανθος)

48

4η μέρα
Ουρανούπολη
Μονή Ζυγού
Τρυπητή
Αμμουλιανή



1η μέρα

ΠΑΚΕΤΟ Β


Αγία Αναστασία

Γαλάτιστα
Βάβδος
Πολύγυρος

Ξεκινήστε με προορισμό την **Αγία Αναστασία**, πεδινό χωριό στο βορειοδυτικό τμήμα της Χαλκιδικής, πάνω στην επαρχιακή οδό που τον συνδέει με τη Θεσσαλονίκη. Αξιοθέατα της περιοχής αποτελούν: η Σταυροπηγιακή Μονή της Αγίας Αναστασίας της Φαρμακολύτριάς, βορειοανατολικά του οικισμού, το ξωκλήσι του Άη – Λιά στα βορειοδυτικά και το μνημείο του καπετάν Χάψα, νότια του οικισμού – αγωνιστή της Επανάστασης που σκοτώθηκε στην πολύνεκρη μάχη των Βασιλικών Χαλκιδικής. Η Μονή της Αγίας Αναστασίας της Φαρμακολύτριάς αποτελεί μια από τις σημαντικότερες και ιστορικότερες της Μακεδονίας που ιδρύθηκε στις αρχές του 16ου αιώνα και γνώρισε μεγάλη ακμή μέχρι και το 17ο αιώνα. Ωστόσο, πυρπολήθηκε το 1821. Περιπατήστε εντός της και θαυμάστε το μεγαλείο της.



Κατευθυνθείτε προς τη **Γαλάτιστα**, ένα από τα παλαιότερα χωριά της Χαλκιδικής που αξίζει την επίσκεψή σας αφού παρουσιάζει μεγάλο ιστορικό ενδιαφέρον εξαιτίας του ότι φιλοξενεί πλήθος εκκλησιών και διατηρητέων μακεδονίτικων αρχοντικών. Μάλιστα, οι κτίστες από την περιοχή ήταν από τους καλύτερους της εποχής και της περιοχής της κεντρικής Μακεδονίας. Σύμβολο της Γαλάτιστας αποτελεί ο Βυζαντινός Πύργος Γαλάτιστας που χρονολογείται από την ενετική εποχή. Πιθανολογείται ότι τον χρησιμοποιούσαν για την αποθήκευση νερού στην περιοχή, γεγονός που επιβεβαιώνεται από τους νερόμυλους και τις υδατοδεξαμενές που βρέθηκαν εκεί. Αυτοί, μαζί με το καζάνι της ρακής και το ελαιοτριβείο που επίσης βρέθηκε εκεί τριγύρω, υποδεικνύουν τις παραγωγικές δραστηριότητες των κατοίκων της. Περιπλανηθείτε εντός του χωριού και απολαύστε τον καφέ ή και το γεύμα σας.





Αγία Αναστασία
Γαλάτιστα
Βάβδος
Πολύγυρος

Επόμενος προορισμός, η **Βάβδος**, ένα ορεινό χωριό κτισμένο σε καταπράσινους λόφους με παραδοσιακά σπίτια και πλακόστρωτα σοκάκια. Περιηγηθείτε στις γειτονιές του χωριού, ανηφορίστε στο βουνό και φτάστε στο ξωκλήσι του Προφήτη Ηλία από το οποίο μπορείτε να θαυμάσετε την υπέροχη θέα. Στο κτίριο του νηπιαγωγείου λειτουργεί λαογραφικό μουσείο με εκθέματα από την καθημερινή ζωή των ανθρώπων του χωριού, το οποίο μπορείτε να επισκεφθείτε. Στην κεντρική πλατεία του χωριού – με τα ψηλά πλατάνια - παρατηρήστε ένα τεράστιο πλάτανο που αποτελεί σήμα κατατεθέν της περιοχής και χαρακτηρίστηκε το 1976 «διατηρητέο μνημείο της φύσης»¹.



Αν συμμετέχετε σε αθλητικές δραστηριότητες, μη χάσετε τον αγώνα ορεινού τρεξίματος Βάβδου "Vavdos Trail Run" που πραγματοποιείται συνήθως τον Ιούνιο ή τον Ιούλιο

Αγία Αναστασία
Γαλάτιστα
Βάβδος
Πολύγυρος

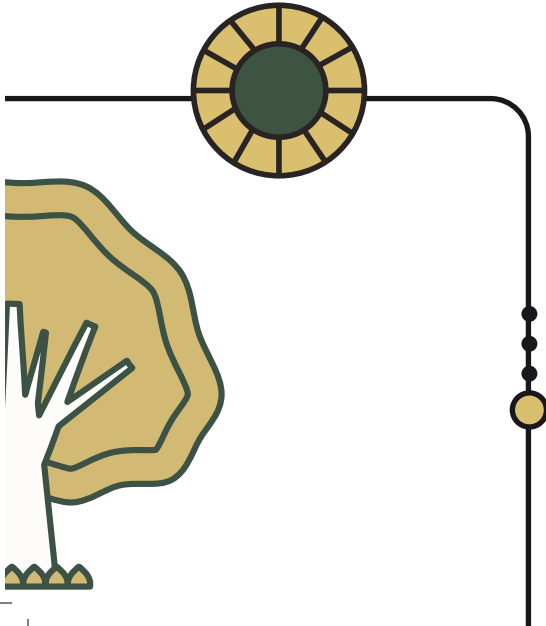
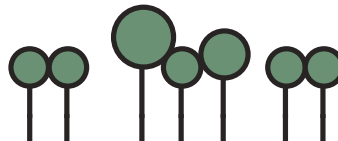


Έπειτα, μεταφερθείτε προς την πρωτεύουσα της Χαλκιδικής, τον **Πολύγυρο**, που είναι κτισμένος αμφιθεατρικά στις πλαγιές του Προφήτη Ηλία σε υψόμετρο 560m, στους πρόποδες του όρους Χολομώντα. Μπορείτε να περιηγηθείτε στο κέντρο του, να θαυμάσετε τα όμορφα και παραδοσιακά κτίρια και τις γραφικές πλατείες του και να απολαύσετε το γεύμα σας σε κάποιο από τα φημισμένα καταστήματα εστίασης της περιοχής. Επίσης, έχετε τη δυνατότητα να διανυκτερεύσετε στον Πολύγυρο.

Αγία Αναστασία
Γαλάτιστα
Βάβδος
Πολύγυρος



Το Γενάρη, διοργανώνεται το έθιμο του «Γάμου της Μανιώς» και το έθιμο της Καμήλας (στις 5, 6 & 7 Ιανουαρίου), ενώ αν βρεθείτε εκεί τον Αύγουστο, μη χάσετε το ετήσιο Φεστιβάλ Γαλάτιστας που διοργανώνει η νεολαία του χωριού.



ΕΚΔΗΛΩΣΗ — ΦΕΣΤΙΒΑΛ

ΒΑΒΔΟΣ

Πανηγύρι Άη - Λια



Καλοκαίρι

ΓΑΛΑΤΙΣΤΑΣ

Γιορτή κτηνοτροφίας



Φθινόπωρο

Φεστιβάλ Γαλάτιστας



Καλοκαίρι

ΠΟΛΥΓΥΡΟ

Έθιμο καμήλας / γάμος Μανιώσ



Χειμώνας

ΓΥΝΑΙΚΕΙΟΙ ΣΥΝΕΤΑΙΡΙΣΜΟΙ

- Σύλλογος γυναικών Γαλάτιστας



ΔΙΑΤΗΡΗΤΕΑ ΜΝΗΜΕΙΑ ΤΗΣ ΦΥΣΗΣ

- Πλάτανος Βάβδου

Πλάτανος που βρίσκεται στο ορεινό γραφικό χωριό Βάβδος και συγκαταλέγεται στους μεγαλύτερους και παλαιότερους του νομού, αποτελώντας σήμα κατατεθέν του. Είναι χαρακτηρισμένος από το 1976 ως διατηρητέο μνημείο της φύσης.



18

1η μέρα
Αγία Αναστασία
Γαλάτιστα
Βάβδος
Πολύγυρος

28

2η μέρα
Ιστορικό κέντρο Πολυγύρου
Ταξιάρχης
Όλυνθος

38

3η μέρα
Ορμύλια
Μεταγγίτσι
Ιερισσός (Αρχαία Άκανθος)

48

4η μέρα
Ουρανούπολη
Μονή Ζυγού
Τρυπητή
Αμμουλιανή



2η μέρα

ΠΑΚΕΤΟ Β

Ιστορικό κέντρο Πολυγύρου

Ταξιάρχης
Όλυνθος

Ξεκινώντας τη 2η μέρα, επισκεφθείτε το **Αρχαιολογικό Μουσείο Πολυγύρου**, στην πλατεία Ηρώων, που φιλοξενεί ευρήματα από όλη τη Χαλκιδική, από την εποχή του Χαλκού ως και τη ρωμαϊκή περίοδο. Στα εκθέματα του μουσείου, περιλαμβάνονται προϊόντα κεραμικής και μεταλλοτεχνίας των υστεροαρχαϊκών και κλασικών χρόνων, σύνολα κτερισμάτων από το νεκροταφείο της αρχαίας Ακάνθου, ευρήματα από την Όλυνθο, επιτύμβιες στήλες από την Ποτίδαια, κ.ά. Συνεχίστε τη διαδρομή σας στα μουσεία, με επίσκεψη στο λαογραφικό μουσείο Πολυγύρου που στεγάζεται στην οικία του πρώην Δημάρχου της περιοχής Αθανασίου Καραγκάνη και στη συνέχεια στο ιστορικό και λαογραφικό μουσείο / Οικία Κοτσιάνου προκειμένου να θαυμάσετε τη μοναδική αρχιτεκτονική του.

Χρήσιμες Πληροφορίες

ΑΡΧΑΙΟΛΟΓΙΚΟ ΜΟΥΣΕΙΟ ΠΟΛΥΓΥΡΟΥ

Αποτελεί το πιο σημαντικό αρχαιολογικό μουσείο της Χαλκιδικής, βρίσκεται στο κέντρο του Πολυγύρου, στην πλατεία Ηρώων, και φιλοξενεί αντιπροσωπευτικά αρχαιολογικά ευρήματα από όλη την περιοχή που μεταφέρουν μεγάλη ιστορία, από τα προϊστορικά χρόνια. Η έκθεση του μουσείου αναπτύσσεται σε 4 θεματικές ενότητες: 1. Τόπος





και Ιστορία, 2. Προϊστορικές Κοινωνίες, 3. Ιστορικοί Χρόνοι, 4. Συλλογές και Δωρεές. Στο μουσείο, παρουσιάζονται ευρήματα από τους πιο σημαντικούς προϊστορικούς οικισμούς και νεκροταφεία της Χαλκιδικής, τον Άγιο Μάμα, την Όλυθο, την Τορώνη, το Κριαρίτσι, τη Νέα Σκιώνη.



Πληροφορίες επίσκεψης:

Καθημερινά εκτός Τρίτης

Ώρες λειτουργίας: 08:30π.μ.- 15:30μ.μ.

Τηλ. επικοινωνίας: +30 23710 21330

Διεύθυνση: Πλατεία Ηρώων, Πολύγυρος

ΛΑΟΓΡΑΦΙΚΟ ΜΟΥΣΕΙΟ ΠΟΛΥΓΥΡΟΥ

Το μουσείο δημιουργήθηκε το 1995, βρίσκεται στο κέντρο του Πολυγύρου και στεγάζεται στη διώροφη οικία του πρώην Δημάρχου της περιοχής Αθανάσιου Καραγκάνη ο οποίος τη δώρισε για το σκοπό αυτό. Όλα τα εκθέματα του μουσείου έχουν προέλθει από δωρεές των ντόπιων και αφορούν σε ποικιλία αντικειμένων όπως παραδοσιακά έπιπλα, αντικείμενα καθημερινής χρήσης, εργαλεία που χρησιμοποιούνταν στις αγροτικές εργασίες. Στη δημιουργία και διατήρηση της λειτουργίας του μουσείου συμβάλλει καθοριστικά ο Εθελοντικός Όμιλος Γυναικών Κοινωνικής Ανάπτυξης Πολυγύρου.

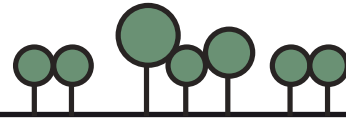


Πληροφορίες επίσκεψης:

Διεύθυνση: Οικία Καραγκάνη, Πολύγυρος


Τηλ. επικοινωνίας: +30 23710 21420





ΙΣΤΟΡΙΚΟ ΚΑΙ ΛΑΟΓΡΑΦΙΚΟ ΜΟΥΣΕΙΟ / ΟΙΚΙΑ ΚΟΤΣΙΑΝΟΥ

Η οικεία Κότσιανου βρίσκεται απέναντι από το Μητροπολιτικό ναό του Αγίου Νικολάου και αποτελεί χαρακτηριστικό αστικό δείγμα της Μακεδονικής αρχιτεκτονικής. Έπειτα από τις εργασίες επαναχρησιμοποίησής του, λειτουργεί ως Ιστορικό και Λαογραφικό Μουσείο. Αξίζει κάποιος να το επισκεφθεί για να θαυμάσει τη σπουδαία αρχιτεκτονική του.



Επόμενος σταθμός είναι ο **Ταξιάρχης**, χωριό που βρίσκεται σε υψόμετρο 670m στην καρδιά του Χολομώντα. Είναι κτισμένο σε δύο πλαγιές, μία δυτική και μία νοτιοανατολική και ανάμεσα σε δύο φυσικές πηγές: τη Σιποτούρα και το Κάτω Πηγάδι. Είναι φημισμένος για τα μανιτάρια, τα άγρια βότανα, το τσάι του βουνού και αγροδιατροφικά προϊόντα όπως οι πατάτες της περιοχής και τα φασόλια.

Ο προορισμός, είναι ιδανικός για όλες τις εποχές του χρόνου για πεζοπορία και για τους πιο τολμηρούς, για mountain bike. Εντός του Ταξιάρχη, βρίσκεται το Πανεπιστημιακό Δάσος Ταξιάρχη που καταλαμβάνει έκταση 58.000 στρεμμάτων στις νότιες και δυτικές πλαγιές του Χολομώντα. Αποτελεί αντιπροσωπευτικό δάσος πλατύφυλλων ειδών της ελληνικής επικράτειας και αναγεννάται με φυσικό τρόπο.

Ιστορικό κέντρο
Πολυγύρου
Ταξιάρχη
Όλυθος

Ο τοπικός σύλλογος
γυναικών παράγει
τοπικά προϊόντα όπως
μαρμελάδες, τουριστά και
κομπόστες.





Ενδιαφέρουσα πληροφορία: η Όλυνθος αναφέρεται στο τραγούδι «Δημοσθένους λέξις» που έχει γράψει, μελοποιήσει και τραγουδήσει ο Διονύσης Σαβθόπουλος.



2 Το ιπποδάμειο σύστημα βασιζόταν στη χάραξη παράλληλων δρόμων που τέμνονται κάθετα έτσι ώστε να δημιουργούνται οικοδομικά τετράγωνα και κανονικές πλατείες.
Πηγή: Wikipedia

Ιστορικό κέντρο
Πολυγύρου
Ταξiάρχης
Όλυνθος

Τελικός σταθμός της περιήγησής σας, η αρχαία Όλυνθος - πόλη της Χαλκιδικής κτισμένη στο μυχό του κόλπου της Τορώνης - πρωτεύουσα των Χαλκιδέων και το σημαντικότερο οικονομικό – στρατιωτικό κέντρο της περιοχής από τις τελευταίες δεκαετίες του 5ου αιώνα π.Χ. ως και την καταστροφή της από το Φίλιππο το 348 π.Χ. Η πόλη, σχεδιάστηκε βάσει του ιπποδάμειου πολεοδομικού συστήματος², με φαρδείς δρόμους ενώ διέθετε εξαιρετικό υδρευτικό και αποχετευτικό σύστημα. Οι ανασκαφές έδειξαν ότι παρά την οικονομική άνεση που μπορεί να είχαν κάποιοι από τους κατοίκους της, δε μπορούσαν να κτίσουν όπως ήθελαν αφού υπήρχε σαφές πολεοδομικό σχέδιο το οποίο ακολουθούσαν. Διασχίστε τον αρχαιολογικό χώρο και στη συνέχεια μεταβείτε στο μουσείο από το οποίο θα λάβετε επιπλέον πληροφορίες για την Όλυνθο με τη χρήση οπτικοακουστικών μέσων.

Χρήσιμες Πληροφορίες

ΑΡΧΑΙΑ ΟΛΥΝΘΟΣ

Αποτελεί το μόνο παράδειγμα αρχαίας ελληνικής πόλης που έχει ανασκαφεί στο μεγαλύτερό της μέρος και εν γένει μία από τις σπουδαιότερες. Κτισμένη στις ακτές του Τορωναίου Κόλπου υπήρξε πρωτεύουσα των Χαλκιδέων και πριν καταστραφεί από το Φίλιππο το 348 π.Χ., ήταν το σημαντικότερο οικονομικό και στρατιωτικό κέντρο της περιοχής. Ο αρχαιολογικός χώρος, περιλαμβάνει τους δύο λόφους και έκταση στους πρόποδες του, όπου βρίσκεται το φυλάκιο και το κτίριο που στεγάζει χώρους υποδομής των επισκεπτών και συγχρόνως φιλοξενεί φωτογραφική έκθεση. Κατά τη διάρκεια τεσσάρων ανασκαφικών περιόδων στο χώρο, ερευνήθηκε το μεγαλύτερο της τμήμα και ήρθε στο φως ένα από τα καλύτερα δείγματα πολεοδομικού σχεδιασμού που βασίστηκε στο ιπποδάμειο σύστημα οικιστικής αρχιτεκτονικής από την κλασική εποχή.



Πληροφορίες επίσκεψης:

Ώρες λειτουργίας: 08:00 π.μ.-15:00 μ.μ.

Κόστος εισιτηρίων: 4€ | μειωμένο: 2€

ΑΡΧΑΙΟΛΟΓΙΚΟ ΜΟΥΣΕΙΟ ΟΛΥΝΘΟΥ

Βρίσκεται κοντά στο χωριό της Ολύνθου και διαθέτει αποκλειστικά, οπτικοακουστικό υλικό που αναπαριστά την ιστορία της αρχαίας Ολύνθου ενώ έχει σκοπό να δώσει στους επισκέπτες μία ολοκληρωμένη εικόνα του αρχαιολογικού χώρου, ξεκινώντας από την ιστορία της πόλης και καταλήγοντας στις ανασκαφές που πραγματοποιήθηκαν στην περιοχή.



Πληροφορίες επίσκεψης:

Διεύθυνση: Αρχαιολογικός χώρος Ολύνθου Χαλκιδικής
Τηλ. επικοινωνίας: +30 23730 91000



Κλείστε την ημέρα σας επιστρέφοντας στον Πολύγυρο προκειμένου να απολαύσετε ένα ξεχωριστό γεύμα μαγειρεμένο με φρέσκα, τοπικά προϊόντα σε κάποια από τις φημισμένες ταβέρνες της περιοχής.

ΕΚΔΗΛΩΣΗ — ΦΕΣΤΙΒΑΛ

ΠΟΛΥΓΥΡΟΣ

Καρναβάλι Πολυγύρου



Χειμώνας

Τοπική Εθνική Εορτή



Άνοιξη

Πολιτιστικός Αύγουστος



Καλοκαίρι

Γεύση - παράδοση - πολιτισμός



Καλοκαίρι

Φεστιβάλ Πολυγύρου



Καλοκαίρι

ΤΑΞΙΑΡΧΗΣ

Γιορτή μανιταριού

ΟΛΥΝΘΟΣ

Γιορτή ελιάς

Πανηγύρι Αγίων
Αποστόλων - Ορμύλια



Φθινόπωρο



Καλοκαίρι



Καλοκαίρι

ΓΥΝΑΙΚΕΙΟΙ ΣΥΝΕΤΑΙΡΙΣΜΟΙ

- Πολυγύρου

ΑΞΙΟΛΟΓΟΙ ΠΑΡΑΔΟΣΙΑΚΟΙ ΟΙΚΙΣΜΟΙ

- Παλαιόκαστρο - Δήμος Πολυγύρου
- Η περιοχή του ιστορικού κέντρου του Πολυγύρου από το πάρκο «έξι βρύσες» μέχρι την πλατεία «Μακεδονομάχων» έχει χαρακτηριστεί ως ιστορικός τόπος



18

1η μέρα
Αγία Αναστασία
Γαλάτιστα
Βάβδος
Πολύγυρος

28

2η μέρα
Ιστορικό κέντρο Πολυγύρου
Ταξιάρχης
Όλυνθος

38

3η μέρα
Ορμύλια
Μεταγγίτσι
Ιερισσός (Αρχαία Άκανθος)

48

4η μέρα
Ουρανούπολη
Μονή Ζυγού
Τρυπητή
Αμμουλιανή



3η μέρα

ΠΑΚΕΤΟ Β

Ορμύλια

Μεταγγίτσι
Ιερισσός (Αρχαία Άκανθος)


Ξεκινώντας από τον Πολύγυρο και σε απόσταση περίπου 20' κατευθυνθείτε προς την **Ορμύλια** προκειμένου να επισκεφθείτε το μοναστήρι της Ορμύλιας / Μετόχι της Ιεράς Μονής Σίμωνος Πέτρας Αγίου Όρους (Ιερό Κοινόβιο Ευαγγελισμού της Θεοτόκου), το μεγαλύτερο μοναστήρι στην Ελλάδα με περίπου 120 μοναχές, το οποίο επισκέπτονται σε ετήσια βάση χιλιάδες προσκυνητές. Οι εγκαταστάσεις του μοναστηριού είναι καταπληκτικές, ενώ τα ψηφιδωτά δάπεδα και οι τοιχογραφίες είναι φιλοτεχνημένες από τις ίδιες τις μοναχές. Έχει χαρακτηριστεί ως ένα από τα αξιολογότερα παραδοσιακά μεταβυζαντινά μοναστήρια με σημαντικό επιστημονικό προσωπικό που δραστηριοποιείται σε τομείς όπως η αγιογραφία, η κοινωνική προσφορά μέσω ιατρικών υπηρεσιών, κ.ά. Ενημερωθείτε για το κοινωνικό έργο που επιτελεί η μονή μέσω του κέντρου που ασχολείται με την ιατρική πρόληψη και έρευνα και τον τομέα διάγνωσης έργων τέχνης.





Συνεχίζοντας βόρεια, μέσω μίας καταπράσινης διαδρομής και με θέα στον κόλπο του Αγίου Όρους, επόμενη στάση αποτελεί το **Μεταγγίτσι**, ένα ημιορεινό χωριό χτισμένο σε υψόμετρο 150m. Στο μικρό αυτό χωριό, μπορείτε να επισκεφθείτε τον φημισμένο υδρόμυλο του Μεταγγιτσίου, ένα αριστούργημα αρχιτεκτονικής που αποτελούσε κατά το παρελθόν μετόχι του Αγίου Όρους. Επίσης μπορείτε να γευθείτε νόστιμα εδέσματα σε κάποιο από τα ταβερνάκια του οικισμού.

Ορμύλια
Μεταγγίτσι
Ιερισσός (Αρχαία Ακανθος)



Ολοκληρώνοντας την 3η μέρα μπορείτε να μεταβείτε στην **Ιερισσό** – το παλαιότερο και μεγαλύτερο χωριό του Δήμου Αριστοτέλη που αποτελεί ιστορικά, συνέχεια της αρχαίας Ακάνθου. Ο οικισμός, κτίστηκε εκ νέου όταν ισοπεδώθηκε ο αρχικός, μετά τον καταστροφικό σεισμό του 1932 και όπως απέδειξαν οι ανασκαφές, είναι κτισμένος πάνω στο αρχαίο νεκροταφείο της Ακάνθου. Αποτελεί δημοφιλές θέρετρο της ευρύτερης περιοχής, με σύγχρονες τουριστικές υποδομές, βραβευμένες παραλίες και περιποιημένο παραλιακό μέτωπο στο οποίο μπορείτε να κάνετε τη βόλτα σας και να απολαύσετε τον καφέ σας. Η περιοχή φημίζεται για τα καρνάγια της, που αποτελούν αναπόσπαστο κομμάτι της πολιτιστικής της κληρονομιάς και τα οποία αξίζει να επισκεφθείτε. Επίσης μπορείτε να επισκεφθείτε το Λαογραφικό Μουσείο της Ιερισσού που βρίσκεται εντός του πολιτιστικού κέντρου Ιερισσού.





Ορμύλια Μεταγγίτσι Ιερισσός (Αρχαία Άκανθος)

Ακολουθώντας, προτείνεται να περιηγηθείτε στην Αρχαία Άκανθο, πόλη της αρχαίας Μακεδονίας που ιδρύθηκε στα μέσα του 7ου αιώνα π.Χ. από Ίωνες αποίκους της Ανδρου και λέγεται ότι πήρε το όνομά της είτε από τα πολλά αγκάθια της περιοχής είτε από τον ακανθοειδή σχηματισμό της οχύρωσης. Τα ίχνη της ξεκινούν από την παραλία της Ιερισσού όπου σώζονται απομεινάρια του κρηπιδώματος του αρχαίου λιμανιού, ωστόσο δεν έχει πραγματοποιηθεί συστηματική ανασκαφή σε αντίθεση με τη νεκρόπολή της, η έρευνα για την οποία ξεκίνησε το 1973 και μέχρι σήμερα έχουν καταγραφεί πάνω από 600 τάφοι. Περιπατήστε κατά μήκος της αρχαίας πόλης και θαυμάστε την πόλη από τους λόφους πάνω στους οποίους είναι κτισμένη.



ΑΡΧΑΙΑ ΑΚΑΝΘΟΣ

Η αρχαία Άκανθος υπήρξε κορυφαία πόλη-λιμάνι της ανατολικής Χαλκιδικής και μία από τις σημαντικότερες της Μακεδονίας. Βρίσκεται σε προνομιακή θέση μεταξύ δύο θαλάσσιων ακτών – δίπλα στην Ιερισσό και στον οδικό άξονα προς Ουρανούπολη – Άγιο Όρος, ενώ απλωνόταν σε τρεις λόφους, αυτούς του όρους Στρατονικού. Αναπτύχθηκε γύρω στα μέσα του 7ου αιώνα π.Χ. και έγινε γνωστή από την ευρεία κυκλοφορία των νομισμάτων της κατά την αρχαιότητα. Ο περίπατος που προσφέρεται στους τρεις λόφους που εκτείνονταν η αρχαία Άκανθος είναι εκπληκτικός ιδιαίτερα κατά τη διάρκεια της άνοιξης που ο τόπος είναι καταπράσινος.



ΕΚΔΗΛΩΣΗ — ΦΕΣΤΙΒΑΛ

ΒΑΡΒΑΡΑ

Ετήσιο μουσικό φεστιβάλ



Καλοκαίρι

ΣΤΑΓΕΙΡΑ

«Μουσικές διαδρομές» υπό το φως
της πανσελήνου σε αρχαιολογικούς χώρους



Καλοκαίρι

ΟΛΥΜΠΙΑΔΑ

Γιορτή του μυδιού (7/7)



Καλοκαίρι

ΟΡΜΥΛΙΑ

Πανηγύρι Αγίων Αποστόλων



Καλοκαίρι

ΓΥΝΑΙΚΕΙΟΙ ΣΥΝΕΤΑΙΡΙΣΜΟΙ

- Σύλλογος γυναικών Βαρβάρας



ΔΙΑΤΗΡΗΤΕΑ ΜΝΗΜΕΙΑ ΤΗΣ ΦΥΣΗΣ

- Καταρράκτες Βαρβάρας - Ολυμπιάδα



Ανατρέξτε στην
**4η διαδρομή του
1ου πακέτου** μιας
και αποτελεί κοινή
διαδρομή!

1B

1η μέρα
Αγία Αναστασία
Γαλάτιστα
Βάβδος
Πολύγυρος

2B

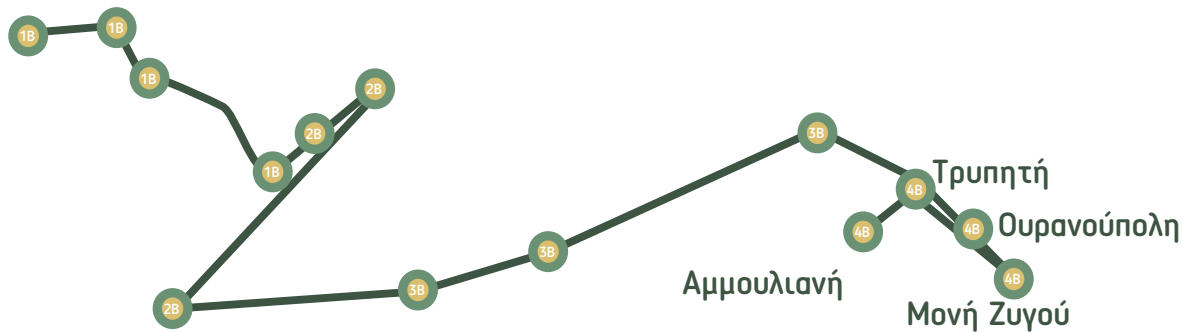
2η μέρα
Ιστορικό κέντρο Πολυγύρου
Ταξιάρχης
Όλυθος

3B

3η μέρα
Ορμύλια
Μεταγγίτσι
Ιερισσός (Αρχαία Άκανθος)

4B

4η μέρα
Ουρανούπολη
Μονή Ζυγού
Τρυπητή
Αμμουλιανή



4η μέρα

ΠΑΚΕΤΟ Β




Εφόσον έχετε ολοκληρώσει την 4ήμερη περιήγησή σας στην ηπειρωτική Χαλκιδική, προτείνεται να επισκεφθείτε το Άγιο Όρος.

Γενικές Πληροφορίες

Περιπατητικές διαδρομές Χολομώντα

Για όσους θέλουν να γνωρίσουν την ορεινή Χαλκιδική μπορούν να ακολουθήσουν τα δασικά μονοπάτια που έχουν χαρακτηί στην περιοχή. Το πλούσιο δάσος του Χολομώντα, στις επαρχίες Αρναίας και Πολυγύρου, είναι συνήθως καλυμμένο με χιόνι το χειμώνα, αλλά προσφέρεται για αξέχαστες περιηγήσεις σε όλη τη διάρκεια του έτους.

- Διαδρομή που ξεκινά από τον Πολύγυρο και συνεχίζεται στους γύρω λόφους σε ένα υπέροχο φυσικό τοπίο στα 942m υψόμετρο.
- Διαδρομή που ξεκινά από τον Ταξιάρχη, περνά μέσα από πυκνά δάση και καταλήγει στα Βράσταμα σε υψόμετρο 600m.
- Διαδρομή που ξεκινά από τα Βράσταμα, περνά από το σπήλαιο του Αγίου Ευθυμίου και καταλήγει πίσω στα Βράσταμα, στα 540m υψόμετρο.
- Διαδρομή που ξεκινά από την Παλαιόχωρα, περνάει μέσα από το Χολομώντα και καταλήγει 4km πριν τον Ταξιάρχη.



Επίσης προτείνονται περιπατητικές διαδρομές σε παράκτιες τοποθεσίες, που διατηρούν έντονο ενδιαφέρον:


- Μια μικρή διαδρομή που ξεκινά από την Ολυμπιάδα απολαμβάνοντας την όμορφη θέα στη θάλασσα. Θα έχετε την ευκαιρία να δείτε τα αρχαιολογικά ευρήματα στα Στάγειρα. Χαρακτηρίζεται ως μια από τις πιο ενδιαφέρουσες από αρχαιολογικής άποψης, περιοχές της Χαλκιδικής.
- Ξεκινώντας από την Ουρανούπολη μπορείτε να ακολουθήσετε μια προσιτή διαδρομή κατά μήκος ενός δασικού μονοπατιού και να φτάσετε έως τα Σύνορα Αγίου Όρους.
- Ο γύρος της Αμμουλιανής



Κάντε στάση κατά διαστήματα για να απολαύσετε τη θέα προς το Αιγαίο Πέλαγος και τις χερσονήσους της Περιφερειακής Ενότητας Χαλκιδικής.



Οι διαδρομές προτείνονται από την Ένωση Ξενοδοχείων Χαλκιδικής.





Χρήσιμες Πληροφορίες

ΧΟΛΟΜΩΝΤΑΣ

Ο Χολομώντας, δεσπόζει στο κεντρικό και βόρειο τμήμα της Χαλκιδικής σε υψόμετρο 1.165m και είναι το δεύτερο ψηλότερο βουνό της μετά τον Άθω. Κατά την αρχαιότητα, φημίζονταν για την ποιότητα της ξυλείας του την οποία τιμούσαν ιδιαίτερως οι ναυπηγοί. Η βλάστηση είναι εντυπωσιακή: δρυς κυριαρχούν σε πιο χαμηλό υψόμετρο, πεύκα, έλατα και καρυδιές σε υψηλότερο και η πανίδα πλούσια: ζαρκάδια, αγριόχοιροι, λαγοί και κουνάβια βρίσκουν καταφύγιο στο δάσος. Μεγάλη είναι και η ποικιλία σε άγρια βότανα καιμανιτάρια. Ο Χολομώντας είναι δημοφιλής και για τα μονοπάτια και τις διαδρομές όπου έχουν αφετηρία τον Πολύγυρο, την Παλαιόχωρα και τον Ταξιάρχη, σε όλη τη διάρκεια του έτους.



ΜΑΚΕΔΟΝΙΚΗ
κουζίνα


ΓΙΑ ΤΟΥΣ ΛΑΤΡΕΙΣ ΤΗΣ ΓΑΣΤΡΟΝΟΜΙΑΣ

Η κουζίνα της Χαλκιδικής, διαθέτει ξεχωριστή γαστρονομική ταυτότητα, διαφοροποιείται από χωριό σε χωριό και είναι επηρεασμένη από το Άγιο Όρος, τη Μικρά Ασία και τον Πόντο, τις παραθαλάσσιες αλλά και τις ορεινές της περιοχές. Προσελκύει λάτρεις της γαστρονομίας από όλο τον κόσμο οι οποίοι μπορούν να γευτούν τα τοπικά πιάτα στα διακεκριμένα εστιατόριά της που παρέχουν στον επισκέπτη υψηλού επιπέδου γαστρονομικές εμπειρίες και υψηλού επιπέδου υπηρεσίες εστίασης αλλά και σε παραδοσιακές ταβέρνες. Στην περιοχή, παράγονται πολλά, δημοφιλή αγροδιατροφικά προϊόντα όπως: μέλι, κρασί, λουκάνικο, κασικίσιο τυρί, φρέσκα ψάρια και θαλασσινά από την Αμμουλιανή, κλπ. καθώς και προϊόντα πιστοποιημένα με σήματα ποιότητας ΠΟΠ όπως οι πράσινες ελιές Χαλκιδικής και το αγουρέλαιο Χαλκιδικής καθώς και ΠΓΕ όπως η μουντοβίνα. Αμπελώνες και οίνοι ΠΟΠ και ΠΓΕ, πόροι και δραστηριότητες οινοτουρισμού (δρόμοι

κρασιού Βορείου Ελλάδας), όπως επισκέψιμα οινοποιεία εμπλουτίζουν το τουριστικό της προϊόν. Βασικό χαρακτηριστικό της κουζίνας της είναι οι πίτες, που γεμίζονται με τυριά και χόρτα από τα ορεινά της και στις γλυκές τους εκδοχές με μέλι, δημοφιλές και εξέχον προϊόν της περιοχής.

Την ποιότητα και τη μοναδικότητα της κουζίνας της Χαλκιδικής – καθώς και της Κεντρικής Μακεδονίας στο σύνολό της - επιβεβαιώνει η ύπαρξη της πρωτοβουλίας του σήματος της «Μακεδονικής κουζίνας» που στοχεύει στη διασύνδεση του αγροδιατροφικού τομέα και του τουρισμού, την ανάδειξη της παραδοσιακής γαστρονομίας, την προώθηση του γαστρονομικού τουρισμού και την πιστοποίηση των επιχειρήσεων εστίασης που σερβίρουν εδέσματα με τοπικές πρώτες ύλες και πιάτα βασισμένα σε παραδοσιακές συνταγές.

**Αναζητήστε τις πιστοποιημένες
επιχειρήσεις εστίασης της περιοχής!**



Σήμα υπευθυνότητας – τοπικής ποιότητας Κεντρικής Μακεδονίας

**Αναζητήστε τις πιστοποιημένες
επιχειρήσεις του τουριστικού
κλάδου της περιοχής!**

Το σήμα υπευθυνότητας- τοπικής ποιότητας, απευθύνεται στις επιχειρήσεις του τουριστικού συστήματος της Περιφέρειας Κεντρικής Μακεδονίας. Οι συμμετέχουσες επιχειρήσεις αποκτούν οφέλη από τη συμμετοχή στο σήμα και ταυτόχρονα δημιουργείται άτυπο δίκτυο συνεργασίας μεταξύ τους, το οποίο προβάλλει και προωθεί την Περιφέρεια Κεντρικής Μακεδονίας ως τουριστικό προορισμό. Βασικός στόχος της πρωτοβουλίας, είναι η βελτίωση των προσφερόμενων τουριστικών προϊόντων και υπηρεσιών.



ΚΑΤΑΛΟΓΟΣ ΤΟΠΙΚΩΝ ΠΡΟΪΟΝΤΩΝ

Δημοφιλή αγροδιατροφικά προϊόντα

- Μέλι
- Τσάι και βότανα – στην περιοχή του Χολομώντα
- Τρούφες και άγρια μανιτάρια
- Τυροκομικά – κατσικίσιο παραδοσιακό τυρί
- Παρθένο ελαιόλαδο
- Κρασιά
- Τσίπουρο
- Μαρμελάδες και γλυκά του κουταλιού
- Θαλασσινά
- Παραδοσιακό σουβλάκι και ψωμί- Άγιος Πρόδρομος
- Λουκάνικο Αρναίας



- Αγουρέλαιο Χαλκιδικής
- Πράσινες ελιές



- Μουντοβίνα – απόσταγμα από μέλι
- Κρασιά

Άλλα δημοφιλή τοπικά προϊόντα

- Αρτοσκευάσματα – ιδιαίτερα δημοφιλή στους επισκέπτες
- Δασικά προϊόντα – πρώτες ύλες για μεταποιητικές επιχειρήσεις ξύλου, καύσιμη ύλη
- Αγγειοπλαστική – πρωτότυπη και δημιουργική
- Υφαντά – Η Αρναία υπήρξε κέντρο υφαντικής της Ελλάδας

Προσβασιμότητα – Συνδεσιμότητα

ΠΥΛΕΣ ΕΙΣΟΔΟΥ:

- Διεθνής Αερολιμένας Θεσσαλονίκης «Μακεδονία»
- Μεθοριακοί σταθμοί
- Προμαχώνας
- Εύζωνες
- Δοϊράνη
- Εξοχή
- Νίκη
- Κρυσταλλοπηγή

ΑΣΤΙΚΗ / ΕΝΔΟΠΕΡΙΦΕΡΕΙΑΚΗ ΣΥΝΔΕΣΙΜΟΤΗΤΑ:

- ΚΤΕΛ Χαλκιδικής
- Οδικό δίκτυο

ΟΔΙΚΗ ΠΡΟΣΒΑΣΗ:

- Αυτοκινητόδρομος 16 (Α16 | Θεσσαλονίκη – Πολύγυρος – Ιερισσός – Αρναία)



Σας συστήνουμε, πριν από κάθε επίσκεψη, να ελέγχετε τις ημέρες και τις ώρες λειτουργίας των μουσείων, των αρχαιολογικών και επισκέψιμων χώρων καθώς και τις πληροφορίες για τα εισιτήρια, καθώς ενδέχεται να αλλάξουν.

Διαμονή

www.halkidiki-hotels.gr

Οι περιοχές των πακέτων διαδρομών διαθέτουν πλήθος καταλυμάτων παραδοσιακού ή / και αγροτουριστικού χαρακτήρα. Πολλά από αυτά χωροθετούνται στον Πολύγυρο, την Αρναία αλλά και την Ιερισσό. Η θέση της Αρναίας και του Πολυγύρου είναι βολική για διαμονή και σημείο από το οποίο μπορούν να ξεκινήσουν οι προτεινόμενες διαδρομές.



Χρήσιμες ιστοσελίδες

visit-centralmacedonia.gr/el-gr/

www.visit-halkidiki.gr

www.apostaseis.gr/loc_ap/odigikes-apostaseis.asp

Γράψτε στο google «Αποστάσεις» και βάλτε τις τοποθεσίες από και προς τις οποίες θέλετε να μετακινηθείτε για να έχετε πλήρη εικόνα του χρόνου και της απόστασης.




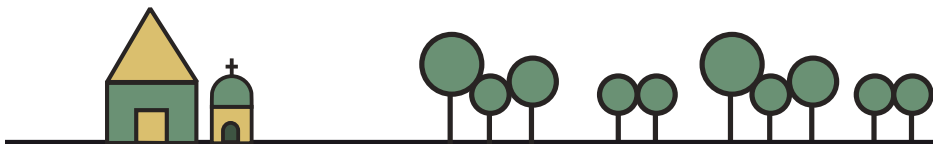
Το κλίμα Στη Χαλκιδική

Το κλίμα της Περιφερειακής Ενότητας Χαλκιδικής παρουσιάζει μετάβαση από παραθαλάσσιο μεσογειακό στις χαμηλές περιοχές, σε χερσαίο μεσογειακό στις υψηλότερες και σε υγρό ηπειρωτικό στις περιοχές με ακόμα υψηλότερο υψόμετρο. Είναι η πιο θερμή από τις Περιφερειακές Ενότητες της Κεντρικής Μακεδονίας, με μέση ετήσια θερμοκρασία 14,28°C. Οι χαμηλότερες θερμοκρασίες εμφανίζονται από το Δεκέμβριο ως και το Φεβρουάριο (μέση θερμοκρασία 9°C) όπου τα ορεινά της Π.Ε. καλύπτονται με πυκνό χιόνι. Η θερμοκρασία, αρχίζει να αυξάνεται από το Μάιο και παραμένει υψηλή συνήθως, μέχρι και τον Οκτώβριο, με το θερμότερο μήνα να είναι ο Ιούλιος.



Τα στοιχεία για το κλίμα προέρχονται από το Περιφερειακό Σχέδιο για την προσαρμογή στην Κλιματική Αλλαγή (ΠεΣΠΚΑ) της Περιφέρειας Κεντρικής Μακεδονίας





Ο χρηστικός Οδηγός Τσέπης δημιουργήθηκε στο πλαίσιο της Δράσης 1δ. Δημιουργία Τουριστικών Πακέτων για τις επιλεγμένες περιοχές (σημεία), του Σχεδίου Διακρατικής Συνεργασίας (ΣΔΣ) με τίτλο "CULT IN TOUR" που υλοποιείται στην Ελλάδα και την Πολωνία, από τις ΟΤΔ ANETXA Α.Ε. για τη Χαλκιδική και την ΟΤΔ PUSZCZA BIALOWIESKA για το Δάσος Białowieża αντίστοιχα.

Το Σχέδιο Διακρατικής Συνεργασίας με τίτλο "CULT IN TOUR" υλοποιείται στο πλαίσιο του Υπομέτρου 19.3: Στήριξη για την προπαρασκευή και την υλοποίηση της συνεργασίας (διακρατική και διατοπική) της πρωτοβουλίας CLLD/LEADER του Προγράμματος Αγροτικής Ανάπτυξης (ΠΑΑ) 2014-2020.

Κωδικός ΟΠΣΑΑ: 0030380479



